

# Breitband Stadt Kulmbach: Übersicht Erschließungsgebiet

# Erschließungsgebiet Auswahlverfahren

Erschließungsgebiet  
Forderung  $\geq 30\text{MBit/s}$   
Downstream für alle und  
tlw.  $\geq 50\text{MBit/s}$



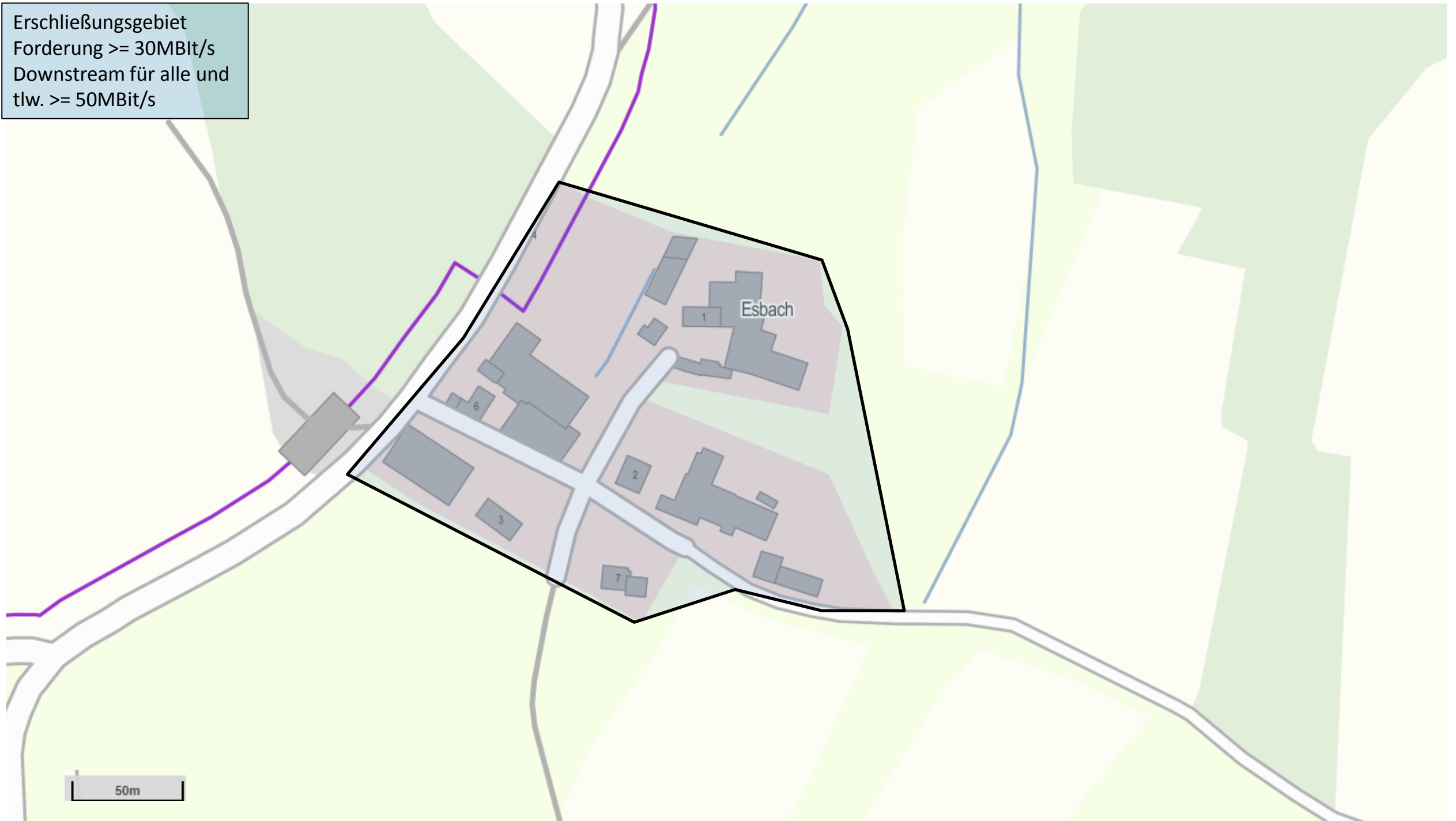
IST-Bandbreiten Down- und Upstream

$\leq 15\text{ Mbit/s}$  /  $1\text{Mbit/s}$

Quelle Kartenmaterial: <http://www.geoportal.bayern.de/bayernatlas/> ©

Bearbeiter	Reuther NetConsulting
Version	Auswahlverfahren
Datum	19.05.2015

Erschließungsgebiet  
Forderung  $\geq 30\text{MBit/s}$   
Downstream für alle und  
tlw.  $\geq 50\text{MBit/s}$

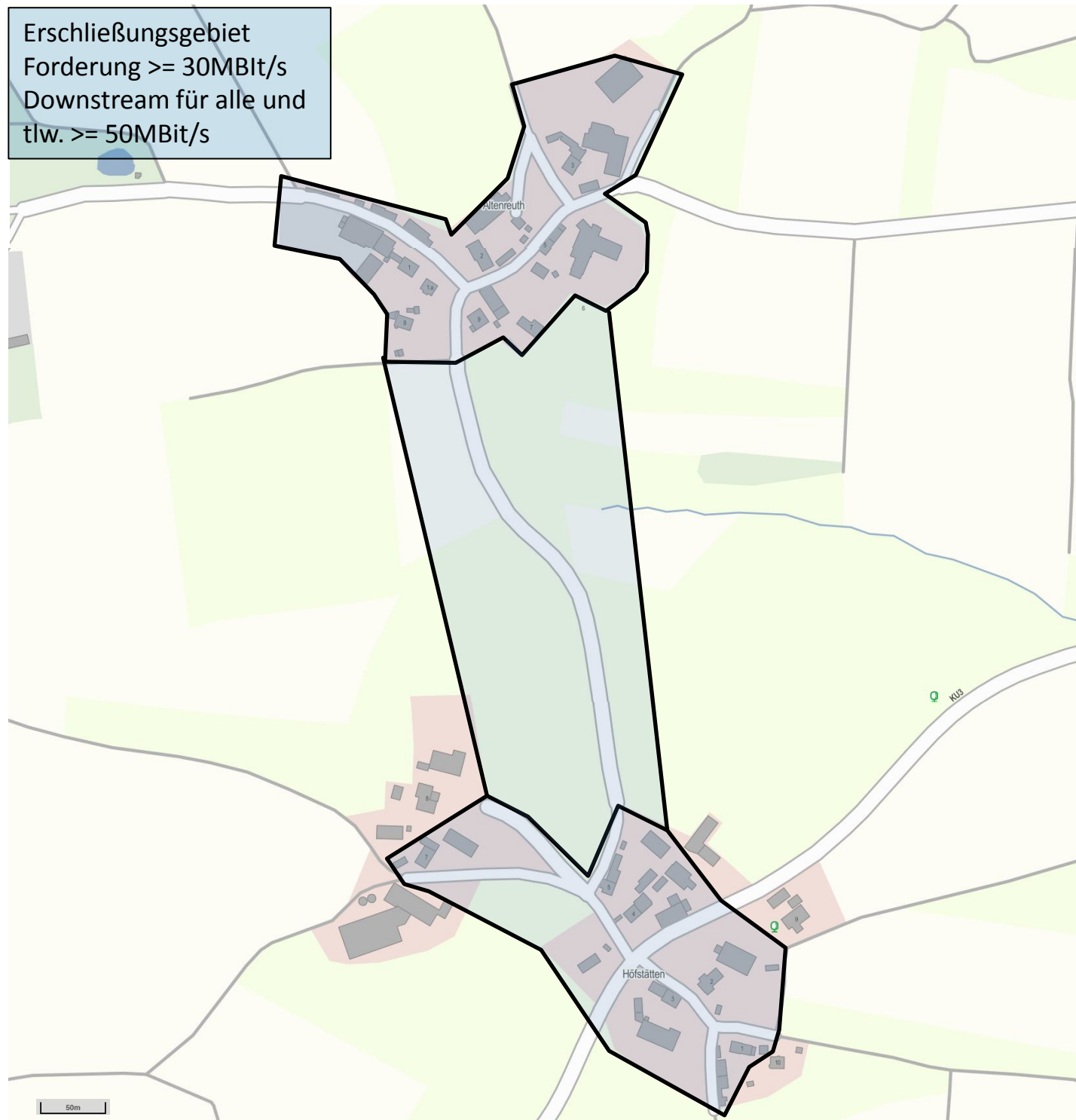


IST-Bandbreiten Down- und Upstream

$\leq 15\text{ Mbit/s}$  /  $1\text{Mbit/s}$

Quelle Kartenmaterial: <http://www.geoportal.bayern.de/bayernatlas/> ©

Bearbeiter	Reuther NetConsulting
Version	Auswahlverfahren
Datum	19.05.2015

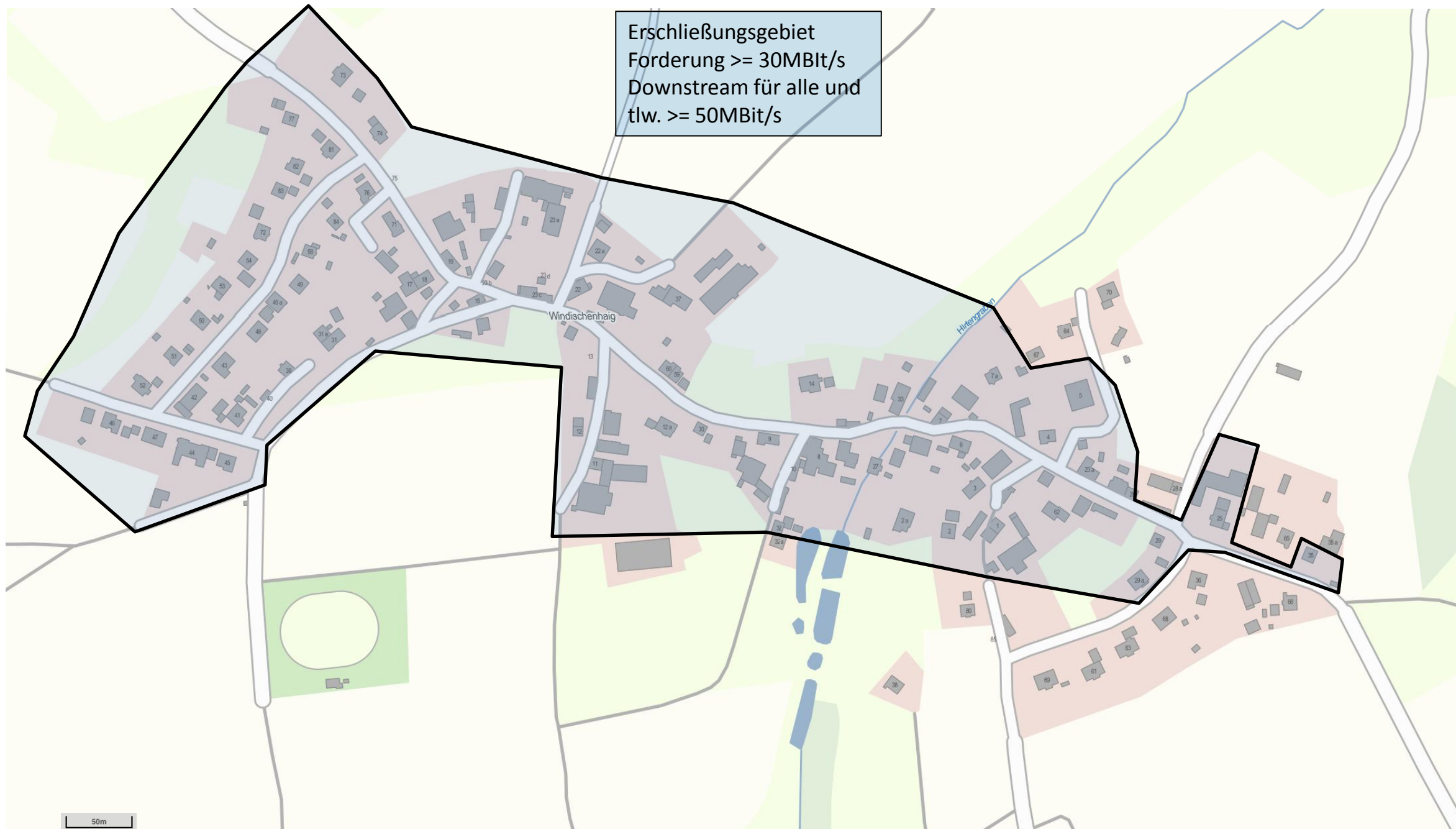


IST-Bandbreiten Down- und Upstream

$\leq 15\text{ Mbit/s}$  /  $1\text{Mbit/s}$

Quelle Kartenmaterial: <http://www.geoportal.bayern.de/bayernatlas/> ©

Bearbeiter	Reuther NetConsulting
Version	Auswahlverfahren
Datum	19.05.2015

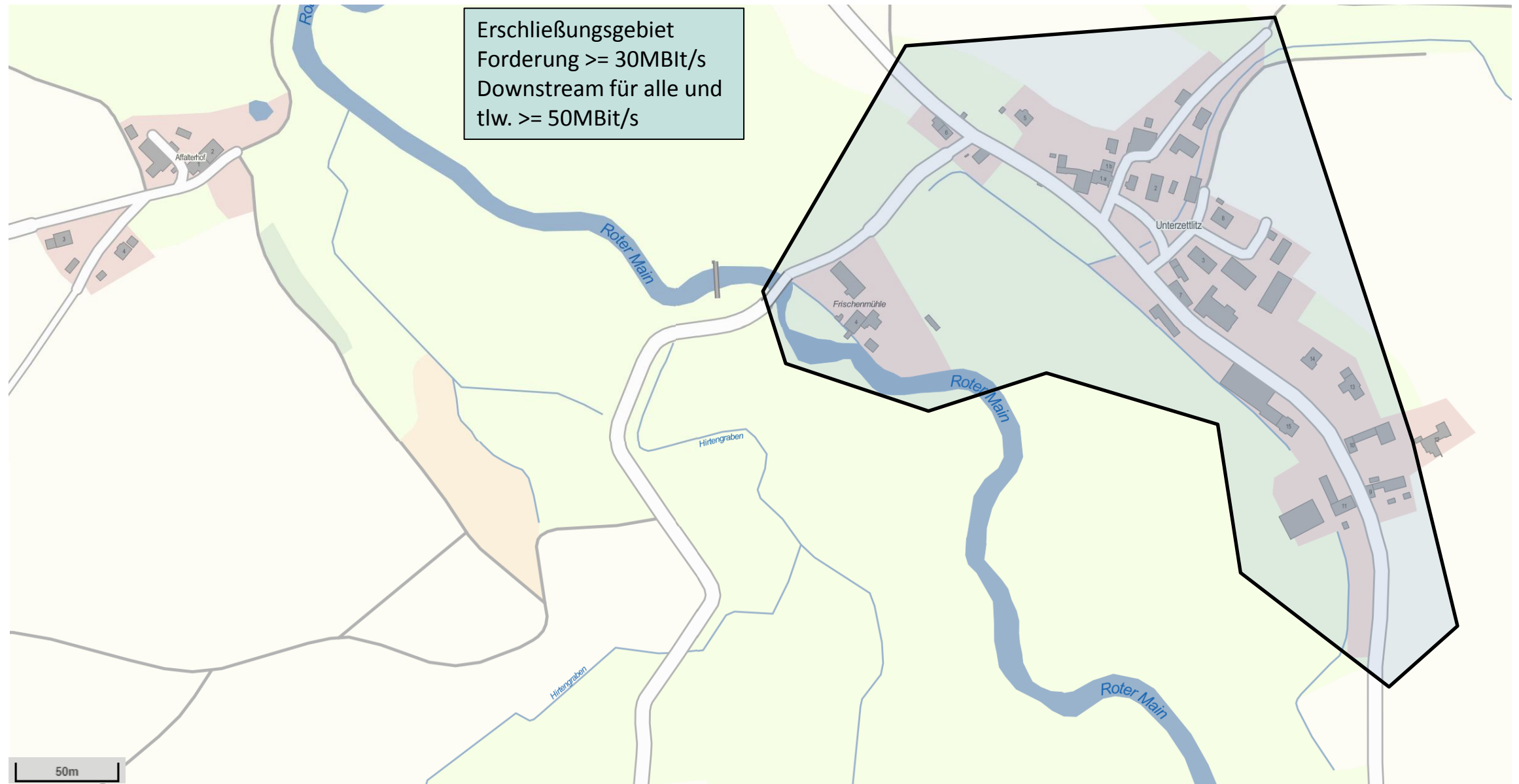


IST-Bandbreiten Down- und Upstream

$\leq 15\text{ Mbit/s}$  /  $1\text{Mbit/s}$

Quelle Kartenmaterial: <http://www.geoportal.bayern.de/bayernatlas/> ©

Bearbeiter	Reuther NetConsulting
Version	Auswahlverfahren
Datum	19.05.2015



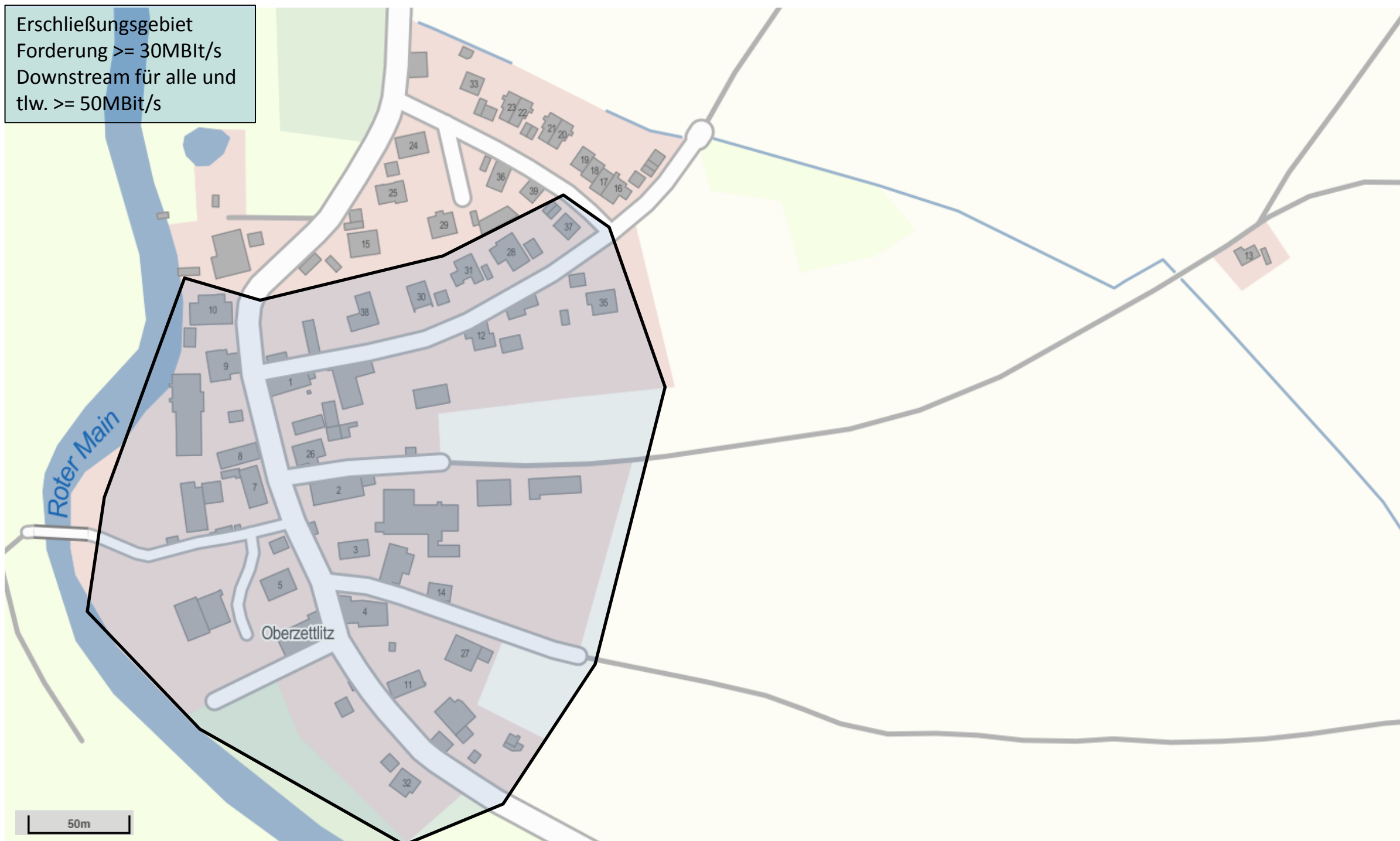
IST-Bandbreiten Down- und Upstream

$\leq 15\text{ Mbit/s}$  /  $1\text{Mbit/s}$

Quelle Kartenmaterial: <http://www.geoportal.bayern.de/bayernatlas/> ©

Bearbeiter	Reuther NetConsulting
Version	Auswahlverfahren
Datum	19.05.2015

Erschließungsgebiet  
Forderung  $\geq 30\text{MBit/s}$   
Downstream für alle und  
tlw.  $\geq 50\text{MBit/s}$

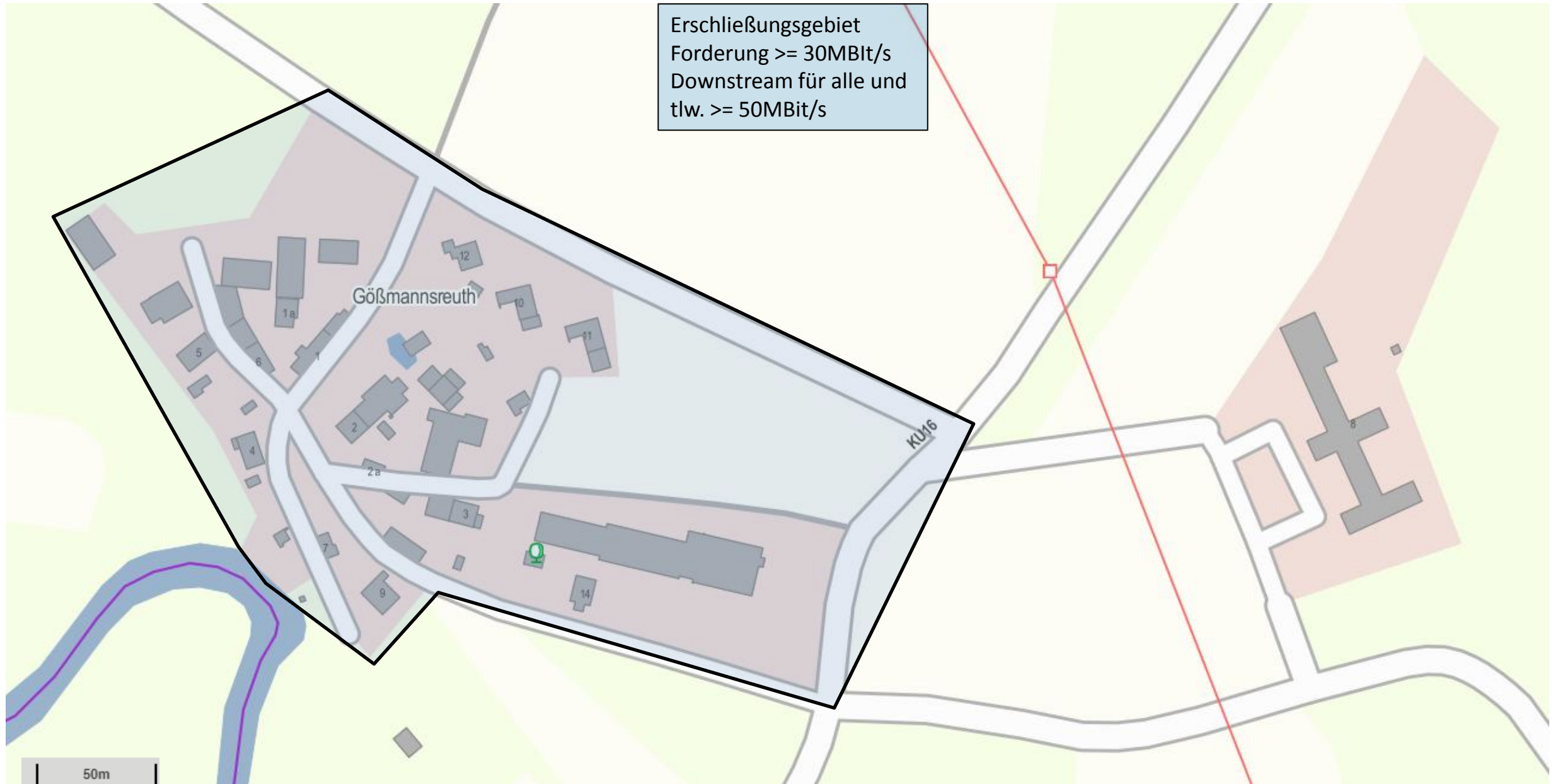


IST-Bandbreiten Down- und Upstream

$\leq 15\text{ Mbit/s}$  /  $1\text{Mbit/s}$

Quelle Kartenmaterial: <http://www.geoportal.bayern.de/bayernatlas/> ©

Bearbeiter	Reuther NetConsulting
Version	Auswahlverfahren
Datum	19.05.2015



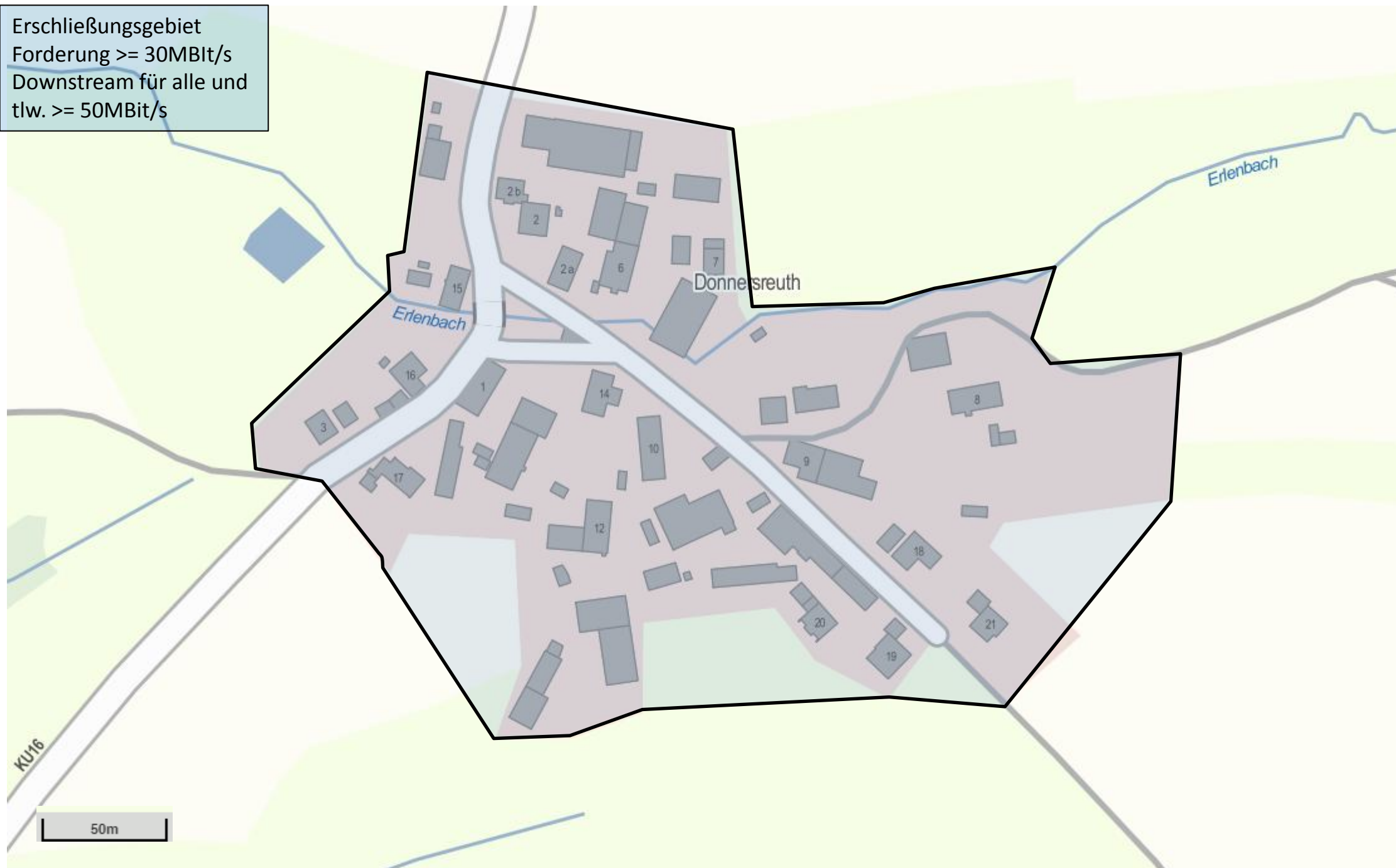
IST-Bandbreiten Down- und Upstream

$\leq 15\text{ Mbit/s}$  /  $1\text{Mbit/s}$

Quelle Kartenmaterial: <http://www.geoportal.bayern.de/bayernatlas/> ©

Bearbeiter	Reuther NetConsulting
Version	Auswahlverfahren
Datum	19.05.2015

Erschließungsgebiet  
Forderung  $\geq 30\text{MBit/s}$   
Downstream für alle und  
tlw.  $\geq 50\text{MBit/s}$



IST-Bandbreiten Down- und Upstream

$\leq 15\text{ Mbit/s}$  /  $1\text{Mbit/s}$

Quelle Kartenmaterial: <http://www.geoportal.bayern.de/bayernatlas/> ©

Bearbeiter	Reuther NetConsulting
Version	Auswahlverfahren
Datum	19.05.2015