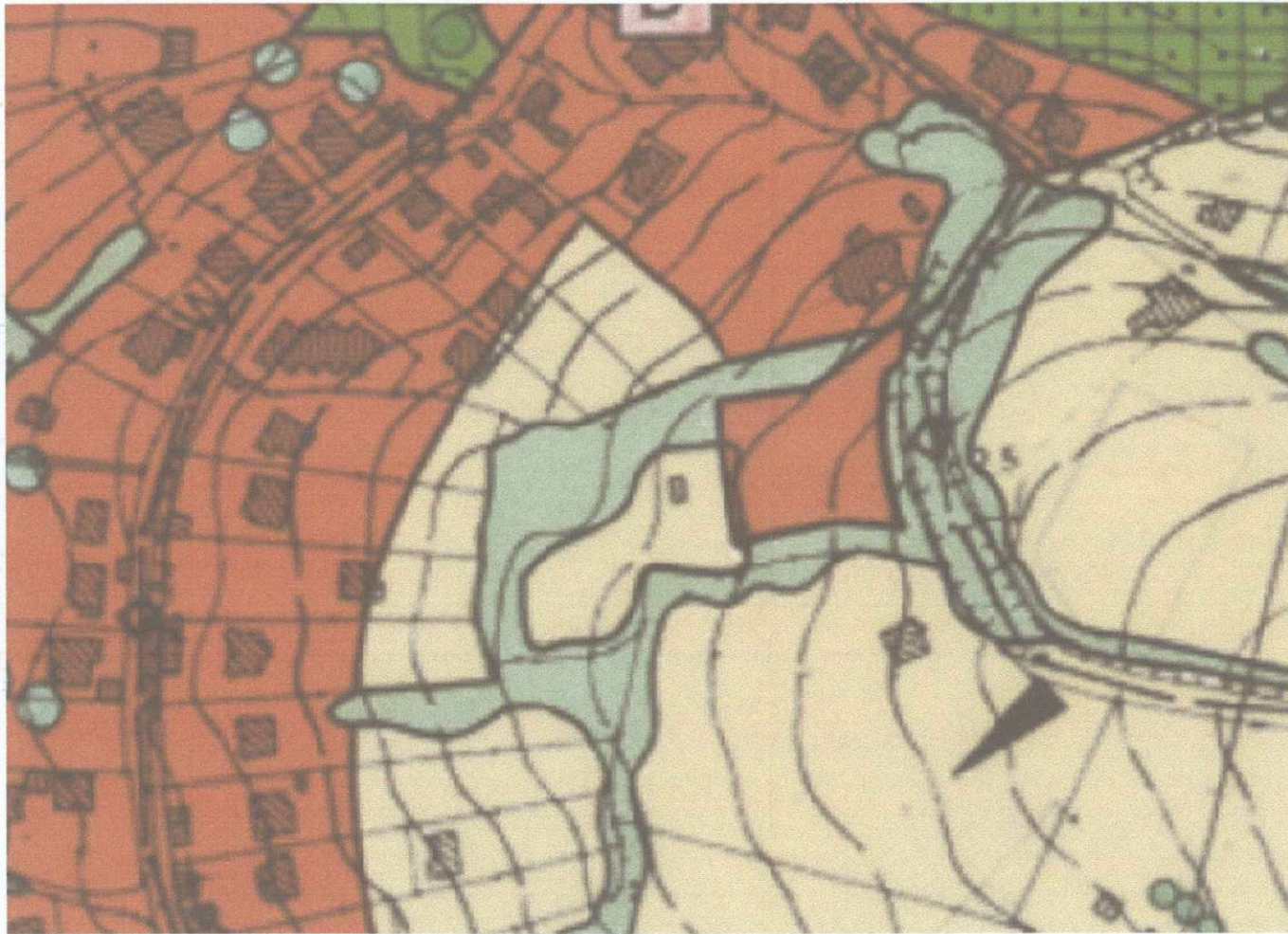



Auszug aus gültigem FNP vom 29.05.2002




Zeichenerklärung

1. Flächen für die Landwirtschaft (§ 5 (2) Nr. 9 BauGB)



Flächen für die Landwirtschaft

2. Planungen, Nutzungsregelungen und Maßnahmen zum Schutz, zur Pflege und zur Entwicklung der Landschaft (§ 5 (2) Nr. 10 BauGB)



Schutzwürdiges Biotop, Amtliche Kartierung

Sonstige Planzeichen



Grenze des räumlichen Geltungsbereiches der
Flächennutzungsplanänderung Nr. 2

Verfahrensvermerke

Änderungsbeschluss Nr. 1380 vom 11.12.2003

Öffentliche Auslegung gem. § 3 Abs. 2 BauGB
in der Zeit vom 5. Februar bis einschl. 5. März 2004

Die Stadt Kulmbach hat mit Beschluss (Nr. 1504) des
Stadtrates vom 29. April 2004 den geänderten
Flächennutzungsplan gem. § 5 BauGB **festgestellt**
und den Erläuterungsbericht gebilligt.

Die Regierung von Oberfranken hat den geänderten
Flächennutzungsplan mit Bescheid vom ~~14.07.04~~
Nr. ~~420-4621.r.-1/04~~ gem. § 6 BauGB **genehmigt**.

Bayreuth, ~~14.07.04~~



Regierung von Oberfranken

Die Erteilung der Genehmigung des geänderten
Flächennutzungsplanes wurde am ~~04.08.04~~
gem. § 6 Abs. 5 BauGB ortsüblich **bekannt gemacht**.

STADT KULMBACH, ~~05.08.~~

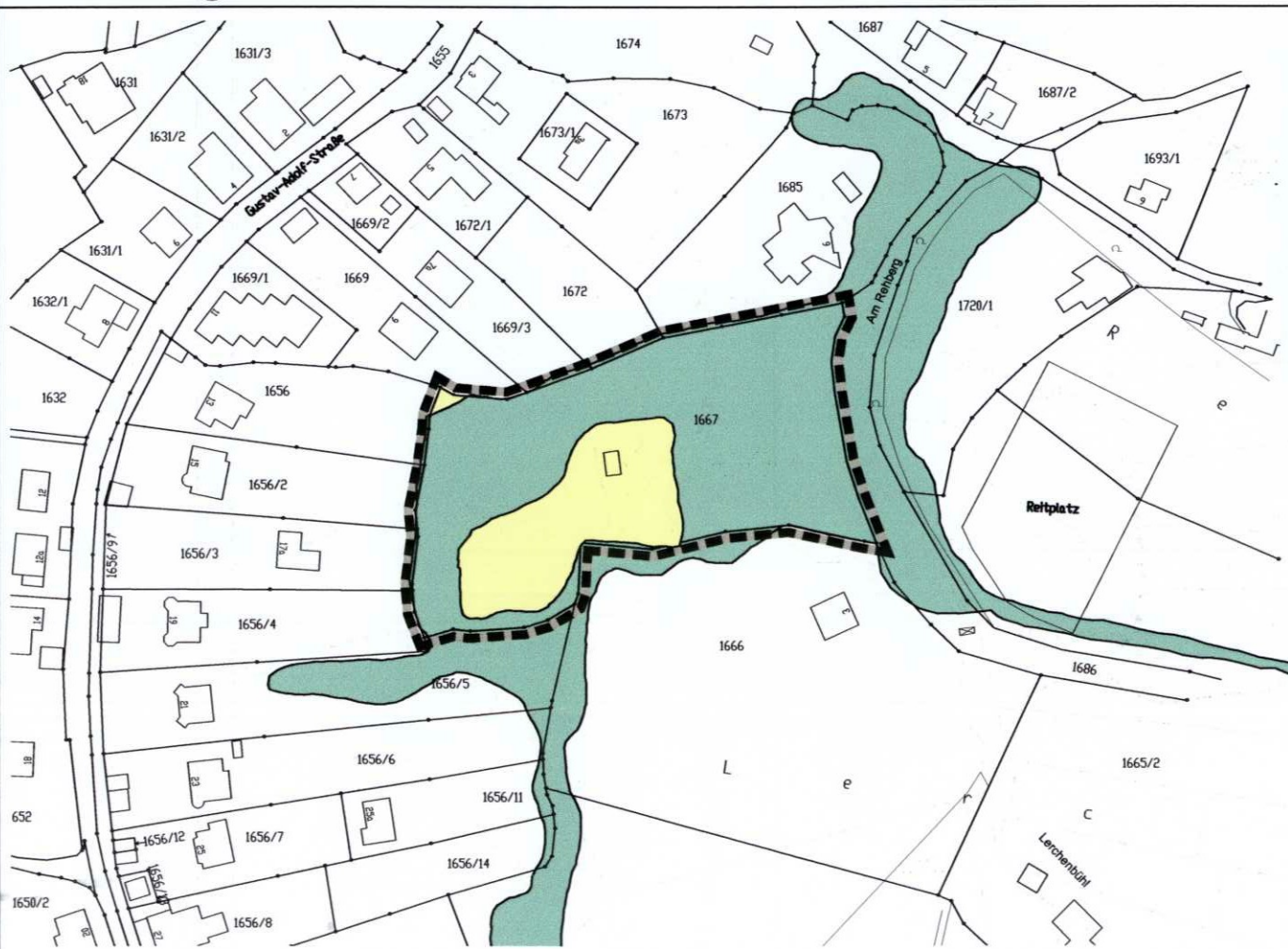


Inge Aures

INGE AURES
Oberbürgermeisterin

Änderung vom 12.01.2004

M 1 : 2000



Flächennutzungsplan mit integriertem Landschaftsplan der Stadt Kulmbach Änderung Nr. 2

im Bereich des Grundstücks Fl.Nr. 1667, Gmkg. Kulmbach
(Am Rehberg)

Planungsdatum: 12.01.2004

Bearbeitung: Baumanagement / Planung (6/1-Ti)

R:\Stadtplanung\Stadtplanung allg.\2_FNP\5_AENDER\Änd 02\Änderungsplan.dwg-ly 1