




Geobasisdaten: © Bayerische Vermessungsverwaltung  
(www.geodaten.bayern.de)

Lageplan zur Bekanntmachung  
zur vorläufigen Sicherung des  
vom Wasserwirtschaftsamt Hof  
ermittelten Überschwemmungsgebietes  
„Weißer Main“ (Gew. I und II)  
Fluss-km 0,000 bis 30,400

Maßstab 1 : 75.000

Legende:

-  ermitteltes Überschwemmungsgebiet
-  Grenze Landkreis
- Topographische Karte
-  TK 100

