








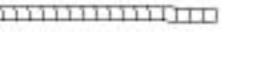

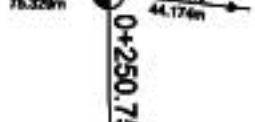









**Zeichenerklärung**

-  Pflasterrinne
-  Fahrbahn
-  Pflasterrinne Bankett
-  Einschnittsböschung
-  Angeleichung Zufahrt Beton- / Granit-Pflaster
-  Angeleichung bis Mauern bzw. Flurstücksgrenze
-  Wassergebundene Oberfläche
-  Grünfläche
-  Mauer Bestand
-  Mauer Planung
-  Neigungsbrechpunkt mit Angabe von Gefälle oder Steigung in Prozent, Länge der Gefälle- (Steigungs-) Strecke und Halbmesser
-  Fahrbahnquerneigung
-  Hochpunkt
-  Tiefpunkt
-  Baum Planung
-  Straßenentwässerung - Kanal Planung
-  Schmutzwasser - Kanal Bestand

Nr.	Art der Änderung	Datum	Name

<b>Stadt Kulmbach</b> Bau- und Planungsabteilung 540 Tiefbau Oberhacken 8, 95326 Kulmbach T 09221 940-312 F 09221 9284-48		Projekt-Nr. 2008-25 Anlage-Nr. Plan-Nr.
<b>Forstlahmer Straße</b> Ausbau der Kreisstraße KU 16 in OD Ortsteil Forstlahm		Datum Zeichen bearbeitet gezeichnet geprüft Lageplan Maßstab 1 : 500