

Verbindung mit dem Spitzzeichener Weg ergibt sich ein Rundweg der Weg von 20 km.

Spitzzeichener Weg: Kulmbach - Trebgast 10 km
(rot)
AP Marktplatz - Kath. Kirche zu „Unserer lieben Frau“ - Pavillon - Rehberg (herrliche Rundschau). Auf der Höhe entlang bis zum Waldende beim Ort Tennach. An diesem vorbei wieder durch Wald auf einem Feldweg nach Spitzzeichen. Am Ortsausgang nach links zum Spitzzeichener Turm (ca. 100 m) mit herrlicher Rundschau. Zurück zum Ortsausgang und der Markierung nach links folgend auf einem Feldweg, dann nach rechts auf einem Pfad zu einer Forststraße. Auf dieser nach links bis zum Weiler Eichholz. An diesem rechts vorbei und bergab auf einem Feldweg nach Trebgast. Mit dem Buchwaldweg zu einem Rundweg kombinierbar.

Verbindungsweg Spitzzeichener Weg - Burgenweg 8 km
(rot)
AP Spitzzeichener Weg, Waldende beim Weiler Eichholz. Der Weg führt auf Forststraßen um den Berg herum immer durch Wald zum Burgenweg und mündet beim Fuchsgraben oberhalb Leuchau in diesen. Spitzzeichener Weg, Verbindungsweg und Burgenweg sind als Rundwanderweg von 18 km Länge kombinierbar.

Lindenberger Weg: Kulmbach - Zultenberg 14 km
(rot)
AP Straße Am Galgenberg - St. Hedwigs Kirche - Kreuzkirche - Katzbachtal - Melkendorf. Ab Ortsmitte zusammen mit dem Mainwanderweg zum Schloß Steinenhausen, dem Mainzusammenfluß und weiter bis unterhalb Frankenbergs. Auf der Straße nach links bis Ortsanfang Katschenreuth, dann nach rechts durch den Ort zur Straße nach Gundersreuth. Auf dieser Straße etwa 1 km entlang, dann nach links durch einen Wiesengrund, über den Bach und dann nach rechts schräg aufwärts auf einem Wald- und Feldweg nach Proß. In der Ortsmitte nach rechts auf der Straße ca. 100 m entlang und dann geradeaus auf einem Feldweg nach Dörnhoft. Auf der Straße weiter nach Lindenberg. Beim Gasthof rechts durch einen Bauernhof und auf einem Waldweg steil bergauf bis zum Verbindungsweg Lindenberg - Zultenberg. Auf diesem nach rechts bis nach Zultenberg.

Thurnauer Weg: Kulmbach - Thurnau 12 km
(rot)
AP Sternapotheke - Thurnauerstraße - Sportplatz im Katzbachtal - auf einem Feldweg zur Straße Melkendorf - Untertzellitz. Auf dieser nach links bis zum Ortseingang von Untertzellitz. Hier auf einem Verbindungsweg nach rechts, an der Frischenmühle vorbei über den Roten Main nach Windischenhaig. Auf der Straße nach Hutschdorf. Durch den Ort und auf einem Waldweg nach Thurnau. Ein abwechslungsreicher Wanderweg mit schönen Aus- und Rundansichten jedoch z.T. auf Teerstraßen. Thurnauer Weg, Rotmainweg und Lindenberger Weg können zu einem Rundweg kombiniert werden.

Höhe gelegen.
Nr. 1 Gesamtlänge ca. 6 km in Lindau beginnend (rechtsläufig) mit kräftigem Anstieg zum Rauhen Berg und wieder hinab - an der Rehleite entlang und zurück an den AP.
Nr. 2 Gesamtlänge ca. 11 km in Lindau beginnend (rechtsläufig) - entlang der Rehleite und dann hinauf zum Sandhügel - ziemlich eben bis Eichholz - stetig abwärts zur Kreisstr. Lindau - Trebgast - durch das Lindauer Moor, nahe am Badensee vorbei, in ebenem Gelände wieder zurück zum AP.

Seniorenwege: Sehr leichte, ziemlich ebene Spazierwege.

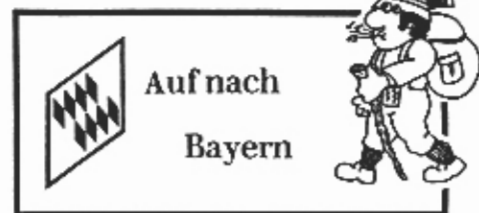
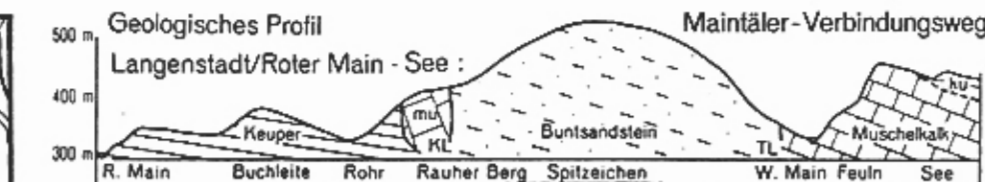
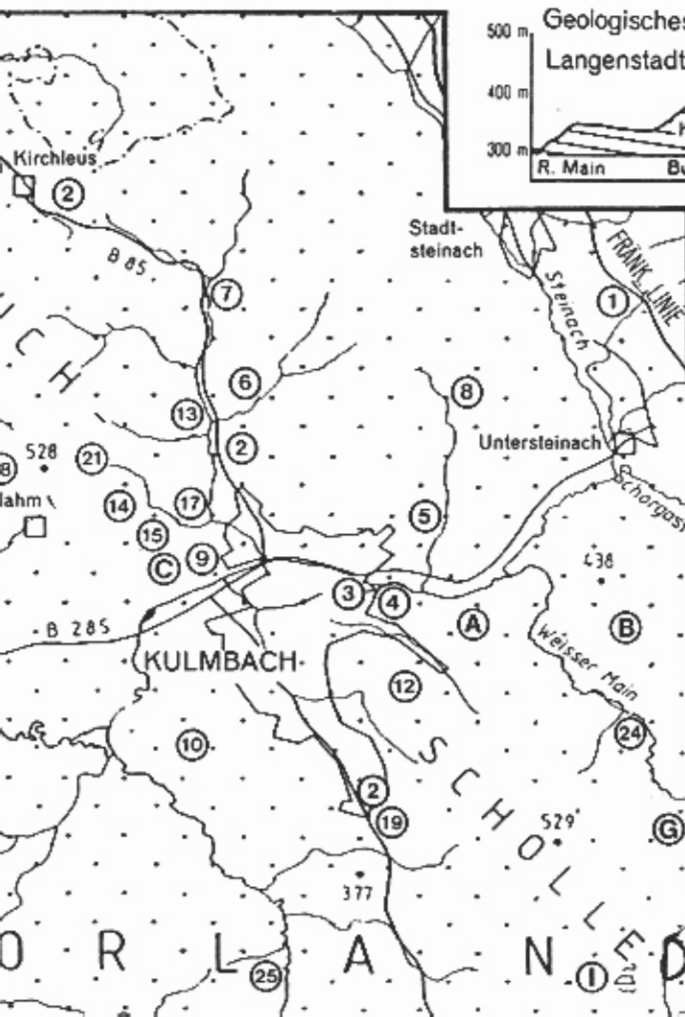
- S1** (blau) Sonnenteite (Ortsteil Bleich) - leicht ansteigend zur Hetzenleite - an dieser entlang mit herrlicher Aussicht - leicht abfallend zur Hagleite. Länge ca. 0,8 km
- S2** (blau) Durchwegs eben im Weißmantal: Kleingartenanlage Berliner Brücke - an der Bahnlinie entlang bis hinter Kauernburg - über den Buchhausweg (Fluß) - am Schwimmbad vorbei - zurück zum AP (Fertigstellung 1989) Länge ca. 4,5 km
- S3** (blau) Im Naherholungsgebiet Kessel: Paul-Gerhardt-Kindergarten - Kesselweg - durch den OT Kessel - östlich vom Gutsfeld über Abenteuerspielplatz - Am Waidenrain - Ertelweg - zurück zum AP (leicht auf und ab), (Fertigstellung 1989) Länge ca. 3 km
- S4** (blau) Im Katzbachtal: Alte Thurnauer Str. - Hopfenweg - Melkendorfer Weg - durchs Katzbachtal am Sportplatz und Kleingartenanlage vorbei zurück zum AP (leicht auf und ab) (Fertigstellung 1989) Länge ca. 1,6 km

Texte: Fichtelgebirgsverein, Herr Stöhr, Kulmbach
Frankenwaldverein, Herr Leupold, Kulmbach

Rundwanderwege Dobrachtal

Ausgangspunkt: „Dobrachtal Hotel“, Höferanger

- 1** (grün) Tagestour, Baumgarten, Poppenholz, Feldbuch, Gössersdorf, Kirchleus.
- 2** 2 Std., Madelsbachschlucht
- 3** 3 Std., Wildgehege
- 4** 3 1/2 Std., Ebenberg, Vogelherd, Ameisenknock.
- 5** 1 Std., Sackenreuth
- 6** 1/2 Tagestour, Patersberg **1** = Verbindungsweg
- 7** 3 Std., Heidelberg **2** = Verbindungsweg
- 8** 3 Std., Martersberg, Flugplatz
- 9** 1/2 Tagestour, Hardt, Hummenberg, Lösauer Schloßberg, Geißhügel.



Fritsch WANDERKARTEN

Wanderkarten M. 1:50.000-1:35.000

- Nr. 50 Oberes Maintal-Coburg-Lichtenfels-Stallfeldlein
- Nr. 51 Naturpark Frankenwald
- Nr. 52 Naturpark Fichtelgebirge und Steinwald
- Nr. 53 Naturpark Fränkische Schweiz (Blatt Süd)
- Nr. 54 Naturpark Steinwald - Stollend
- Nr. 55 Naturpark Nördl. Oberpfälzer Wald-Weiden
- Nr. 56 Naturpark Oberer Bayer. Wald
- Nr. 57 Vorderer Bayerischer Wald
- Nr. 58 Landkreis Freyung - Grafenau
- Nr. 59 Nationalpark Bayer. Wald (1:35.000)
- Nr. 60 Mitt. Bayer. Wald-Arber-Ostseesal
- Nr. 61 Furth im Wald (1:35.000)
- Nr. 62 Unterer und Südlicher Bayer. Wald
- Nr. 63 Landkreis Regensburg
- Nr. 64 Landkreis Hof
- Nr. 65 Naturpark Fränkische Schweiz (Blatt Nord)
- Nr. 66 Bamberg-Furthheim
- Nr. 67 Naturpark Steigerwald
- Nr. 68 Naturpark Rhön
- Nr. 69 Rund um den Arber
- Nr. 70 Naturpark Frankenhöhe
- Nr. 71 Frankens geomörische Ecke (Lrs. Neustadt/VA)
- Nr. 72 Frankenalb (1:35.000)
- Nr. 73 Unteres Rott- und Inntal
- Nr. 74 Naturpark Hoher Vogelsberg
- Nr. 75 Nürnberg und Fränk. Seenland
- Nr. 76 Chiemsee-Chiemgau
- Nr. 77 Chiemgauer Alpen
- Nr. 78 Landkreis Altötting
- Nr. 79 Landkreis Fürth

Nr. 80 Landkreis Nürnberger Land
Nr. 81 Kieferfelden-Kufstein-Kaisersgrün
Nr. 82 Tegernsee-Schliersee-Achensee
Nr. 83 Landkreis Würzburg
Nr. 84 Landkreis Rottal-Inn (Pfaffkirchen)
Nr. 85 Rund um den Chiemsee
Nr. 86 Hof. Salinenwege (Watzmann-Chiemsee)
Nr. 87 Landkreis Schweinfurt

Autowanderkarten M. 1:100.000
Nr. 1 Frankenwald und Fichtelgebirge
Nr. 3 Oberpfälzer Wald
Nr. 5 Bayerischer Wald

Redwanderkarten
Nr. 500 Landkreis Passau (1:50.000)

Winterwanderkarten
Nr. 400 Rund um den Hirschenstein (1:35.000)
Nr. 401 Winterparadies Frankenwald (1:50.000)
Nr. 402 Zelford (1:35.000)
Nr. 403 Hohes Fichtelgebirge (1:35.000)

Von vielen größeren Fremdenverkehrsämtern sind Umgebungs-karten im Maßstab 1:20.000-1:40.000 erhältlich.